



COMUNE DI TRAONA
 PROVINCIA DI SONDRIO

PIANO DI GOVERNO DEL TERRITORIO

**COMPONENTE GEOLOGICA IDROGEOLOGICA
 E SISMICA
 AGGIORNAMENTO DELLO STUDIO GEOLOGICO
 COMUNALE AI SENSI DELLA L.R. 12/05**

Professionista incaricato :

Geol. Fabrizio Bigioli

Titolo tavola : **CARTA DELLA FATTIBILITA' GEOLOGICA E
 SOVRAPPOSIZIONE PSL**




Adottata il	/ /	con Delibera C.C. n.	
Approvata il	/ /	con Delibera C.C. n.	
Publicazione BURL del	/ /	al	/ /
Data :	NOVEMBRE 2016	Allegato :	T04
Agg. :		Scala :	1 : 5.000



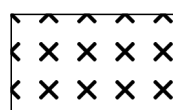




Dott. Fabrizio Bigioli GEOLOGO
 Via Valeriana 97 - loc. Pussogno - 23016 CERCINO (SO)
 Tel. fax 0342 680 651 Mobile 339 696398
 email info@bigioli.it PEC fabrizio.bigioli@epap.sicurezza postale.it

LEGENDA

Classi di pericolosità geologica

-  Classe 2 - Fattibilità con modeste limitazioni
-  Classe 3 - Fattibilità con consistenti limitazioni
-  Classe 4 - Fattibilità con gravi limitazioni

Pericolosità sismica locale

-  Z1c - Zona potenzialmente franosa o esposta a rischio frane
-  Z4a - Zona di fondovalle con presenza di depositi alluvionali e/o fluvio-glaciali
-  Z4b - Zona pedemontana di falda di detrito o conoide
-  Z4c - Zona morenica con depositi granulari coesivi
-  Delimitazione confine comunale

